



INFORME TECNICO RECORRIDO DE CONTROL Y VIGILANCIA RONDA HUMEDAL GUALI – No. 7

El día 20 de junio de 2024, se realizó recorrido de control y vigilancia en la ronda del humedal Gualí, ecosistema que fue declarado por la Corporación Autónoma Regional de Cundinamarca - CAR como Distrito Regional de Manejo Integrado a través del acuerdo 001 de 2014 "Por medio del cual se declaran como Distrito Regional de Manejo Integrado (DMI), los terrenos comprendidos por los humedales de Gualí, Tres Esquinas y Lagunas de Funzhé, y su área de influencia directa ubicada en los municipios de Funza, Mosquera y Tenjo, Cundinamarca", y estableció tres zonas: 1. Preservación (espejo de agua), 2. Recuperación (50 metros) y 3. Uso sostenible (100 metros), con el fin de identificar presuntas afectaciones ambientales. Dentro del recorrido se identificó una captación de agua superficial en el Humedal Gualí en el predio denominado "Mesopotamia El Recreo" (Ilustración 1. polígono amarillo), ubicado en la vereda El Hato, coordenadas 4°43'2,076" N-74°10'56,742" W, como se muestra en la siguiente ilustración:



Ilustración 1. Recorrido
Fuente: Google Earth



SC-CER116470



SA-CER753750



ST-CER753753



CO-SC-CER116470

CO-ST-CER753763

CO-SA-CER753750

03-FR-17-VER_09 2020-07-30
Funza - Cundinamarca



El predio denominado “Mesopotamia El Recreo” se encuentra identificado con cedula catastral 252860000000000070004000000000, de conformidad con la consulta realizada en el geoportal del Instituto Geográfico Agustín Codazzi -IGAC.

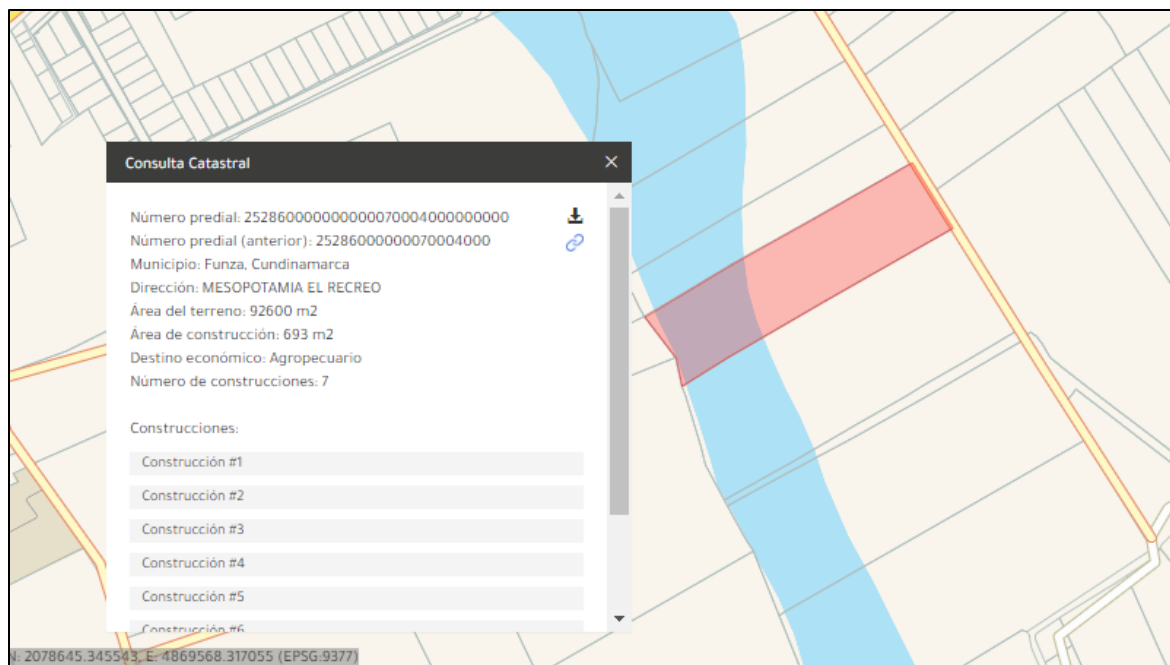


Ilustración 2. Consulta catastral
Fuente: IGAC

En el predio se realizan actividades agrícolas, como se observa en las siguientes ilustraciones:



Ilustración 3. Actividad agrícola



SC-CER116470



SA-CER753750



ST-CER753753



CO-SC-CER116470

CO-ST-CER753763

CO-SA-CER753750

03-FR-17-VER_09 2020-07-30

Funza - Cundinamarca



Para el desarrollo de dicha actividad, el predio realiza riego de sus cultivos a través de una manguera, la cual se conecta a una motobomba con la que se realiza la captación de agua superficial del humedal Gualí.

En la visita técnica ambiental no fue posible confirmar si la captación contaba con los permisos ambientales otorgados por la Corporación Autónoma Regional de Cundinamarca-CAR, por lo tanto, es necesario realizar la consulta con dicha autoridad.






Ilustración 4. Motobomba en la ronda de Humedal


ALEXANDRA BUITRAGO GUACANEME
Secretaría de Ambiente y Bienestar Animal
Aprobó


YENNIFFER RODRÍGUEZ DÍAZ
Profesional Universitario
Revisó

Anexo: registro fotográfico


LEIDY VALENTINA NAVARRETE
Gestor ambiental Contratista
Elaboró



SC-CER116470



SA-CER753750



ST-CER753753



CO-SC-CER116470
CO-ST-CER753763
CO-SA-CER753750